

Identificativi Catastali:

Sezione:
 Foglio:
 Particella:
 Subalterno:

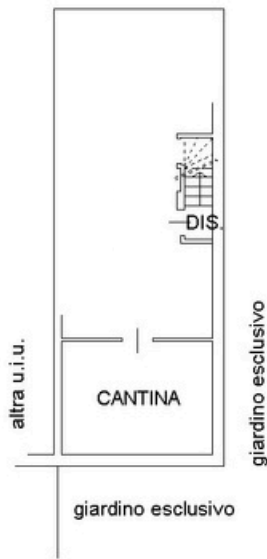
Compilata da:
 Terenghi Gino

Iscritto all'albo:
 Geometri

Prov. Milano

Scheda n. 1 Scala 1:200

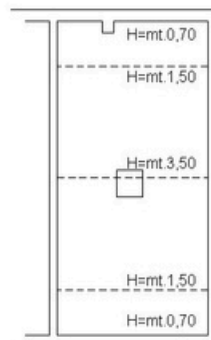
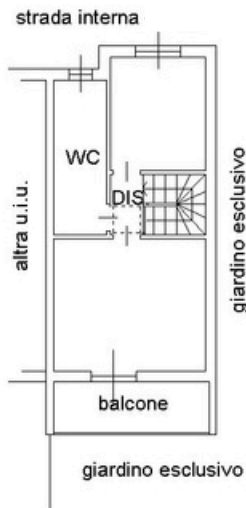
CANTINA
PIANO 1 SOTTOSTRADA
 H=mt. 2,40



ABITAZIONE
PIANO TERRA
 H=mt. 2,70



ABITAZIONE
PIANO 1
 H=mt. 2,70



SOTTOTETTO
PIANO 2
 H=mt. 2,10

ORIENTAMENTO



1. metri