

**Agenzia del Territorio
CATASTO FABBRICATI
Ufficio Provinciale di
Milano**

Dichiarazione protocollo n. **161**

Planimetria di u.i.u. in Comune di Legnano

Via Francesco Crispi

civ. 5

Identificativi Catastali:

Sezione:

Foglio:

Particella:

Subalterno:

Compilata da:
Pastori Andrea

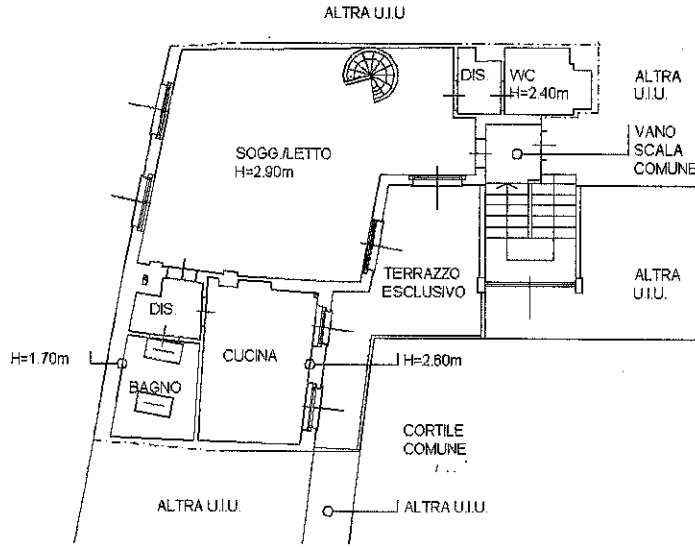
Iscritto all'albo:
Ingegneri

Prov. Milano

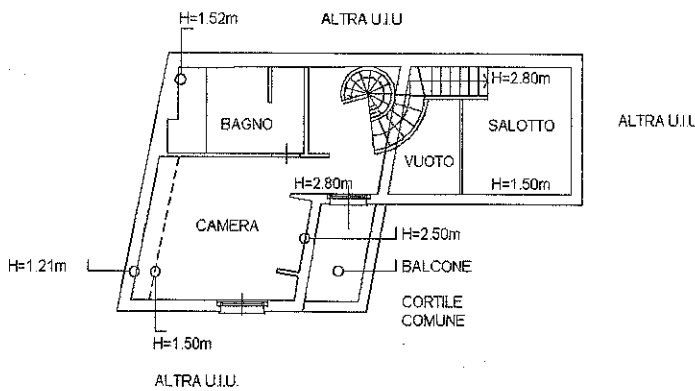
N. 8176

Scheda n. 1

Scala 1:200



PIANO SECONDO



PIANO TERZO
(SOTTOTETTO)

Ultima planimetria in atti

Data: - n. - Richiedente:

Totale schede: 1 - Formato di acquisizione: A4(210x297) - Formato stampa richiesto: A4(210x297)

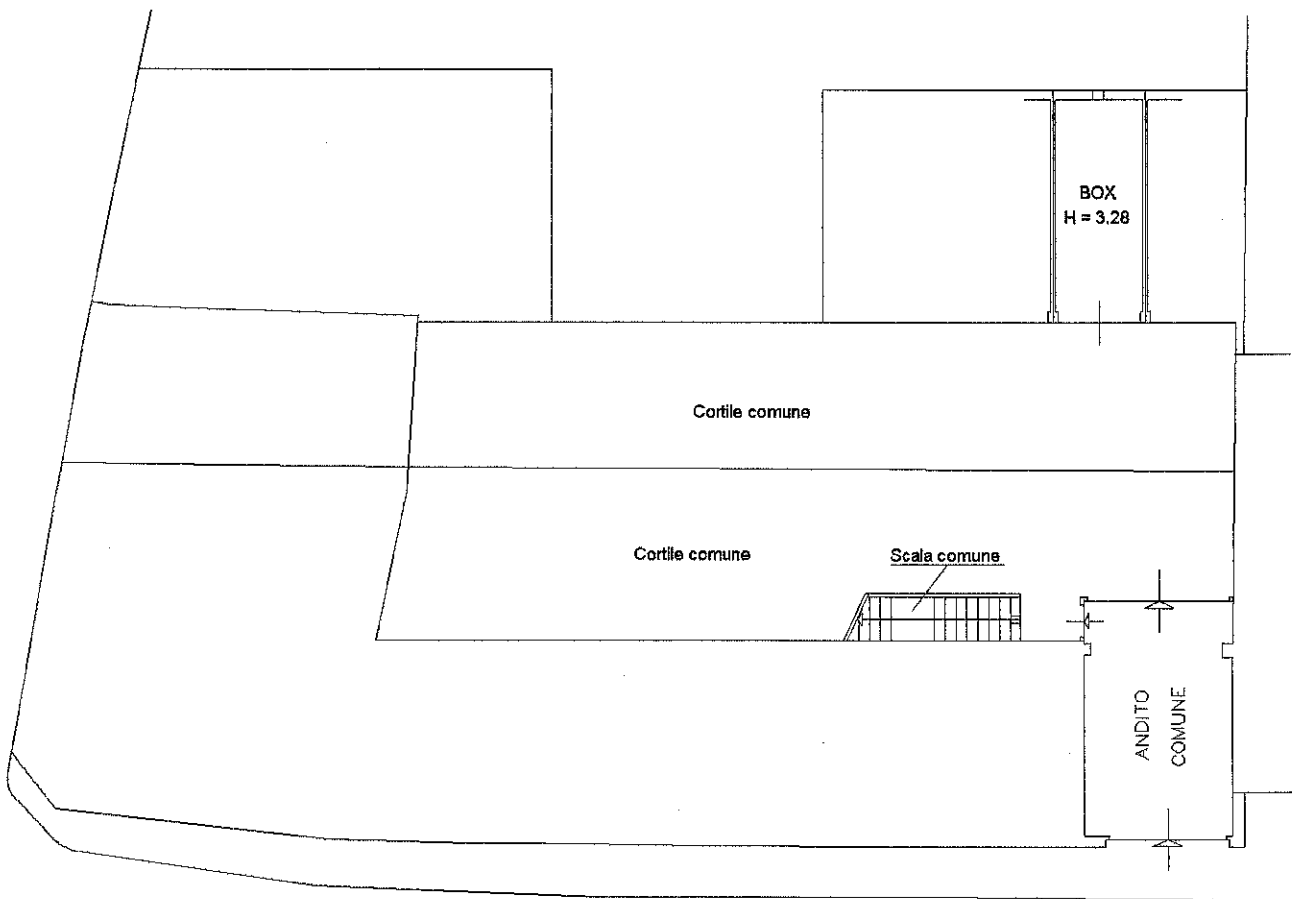
**Agenzia del Territorio
CATASTO FABBRICATI
Ufficio Provinciale di
Milano**

Dichiarazione protocollo n. _____ del _____
Planimetria di u.i.u. in Comune di Legnano
Via Francesco Crispi _____ civ. 5

Identificativi Catastali:
Sezione:
Foglio:
Particella:
Subalterno:


Compilata da:
Pedroni Daniele
Iscritto all'albo:
Geometri
Prov. Milano N. 7794

Scheda n. 1 Scala 1:200



Via Francesco Crispi

PIANO TERRA



1:200 - Subalterno
- Particella - Foglio - Comune di LEGNANO(E514) - <

Catasto dei Fabbricati - Situazione al
VIA FRANCESCO CRISPI n. 5

Ultima planimetria in atti

Data: - n. - Richiedente: |

Totale schede: 1 - Formato di acquisizione: A4(210x297) - Formato stampa richiesto: A4(210x297)